Commune de
Saint-Martin-Lacaussade

N° 2026-02.04-0015

Le Maire de SAINT MARTIN LACAUSSADE,

VU les articles L.2212-1 à L.2212-5 du Code des Collectivités Territoriales,

VU le Code de la Route,

CONSIDERANT la demande présentée le 04 Février 2026, par l'entreprise ETPM GIRONDE pour des travaux de fouilles + terrassement BT issu du poste Jerambas, « 1 Place Jacques Yves Cousteau – Route de Mazerolles » de la commune de St Martin Lacaussade.

ARRETE

Article 1 – **A compte du 09 Février 2026, pour une durée de 30 jours,** en raison de travaux de fouilles + terrassement BT issu du poste Jerambas, « **1 Place Jacques Yves Cousteau** » de la commune de St Martin Lacaussade ; La circulation sera alternée par feux tricolores et manuellement. La vitesse sera limitée à 30 km/h. Le stationnement et les dépassements seront interdits aux véhicules légers et aux poids lourds.

Article 2 – L'entreprise s'engage à remettre la chaussée et la voirie dans un état identique à l'avant travaux (attention à la portance). La commune procédera à la vérification.

Article 3 –L'entreprise sera responsable de la mise en place et de la maintenance de la signalisation, conforme à l'instruction interministérielle du 24 novembre 1967.

Article 4

Monsieur le Maire de SAINT MARTIN LACAUSSADE,
L'entreprise ETPM GIRONDE
Sont chargés chacun en ce qui le concerne de l'exécution du présent arrêté.

Fait à Saint Martin Lacaussade,
Le 4 février 2026

Le Maire,

MAIRIE de SAINT-MARTIN-LACAUSSADE 33390

Julien BEDIS

Coordonnées : <gml:Polygon srsName="EPSG:4171"><gml:exterior><gml:LinearRing><gml:posList srsDimension="2">-0.645817 45.143694 -0.645087 45.143433 -0.645243 45.143244 -0.645699 45.143388 -0.645903 45.143581 -0.645817 45.143694</gml:posList></gml:LinearRing></gml:exterior></gml:Polygon>

Commune de Saint Martin Lacaussade
DC26-090260

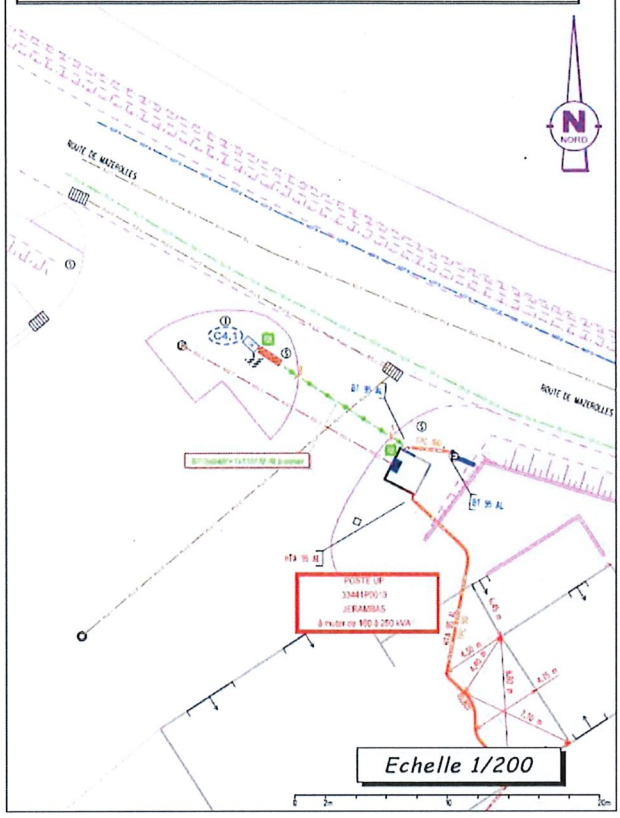



33441	P0013	Plastron C4	C4.1
Armoire C4 à poser dans terrassement			

POSTE UP 33441P0013 JERAMBAS		
Désignation	Existant	Projeté
Type		PAC
Puissance transfo.	160kVA	250kVA
Tableau HTA		
Raccordement HTA		
Réglage de la prise à vide du transformateur :		Type Un 400V (réglage 3 – 410V)
Nombre départs BTA	2	1 fusibé 400A sur nouveau départ
Tableau BTA	TJR 4	
Liaison transfo-tableau	AR2V 1x240 P+N	

Notre équipe vous accompagne dans le traitement de vos documents de chantier

Type de formulaire : **DA**
Référence chantier : **090260/AP**

Emplacement du chantier: **1 Place Jacques Yves Cousteau- Route de Mazerolles,33390 Saint-Martin-Lacaussade**
Début du chantier : **09/02/2026** Durée: **30 jours**

site:

Liste des envois effectués

Téléconsultation	Destinataire	Contact	Suivi	Réponse	Commentaire et éléments de réponse	Nature et type de réseau
Numéro : 2026012354009S	CD 33 - MDI de Mobilité de Haute-Gironde (MDIMHG) 5 VOIE COMMUNALE 33390 BLAYE	Tel: 0557426210 Email: mdim-hgironde@gironde.fr	Envoyé par: Mail Envoi: le			non-sensible
Numéro : 2026012354009S	MAIRIE DE SAINT-MARTIN-LACAUSSADE 18 VOIE ROMAINE 33390 SAINT-MARTIN-LACAUSSADE	Fax: 0557422122 Tel: 0557420206 Email: mairie.st.martin.lacaussade@wanadoo.fr	Envoyé par: Mail Envoi: le			non-sensible

Légende des réseaux :

(HC) canalisations hydrocarbures liquides

(PC) canalisations produits chimiques liquides ou gazeux

(GAZ) canalisations gaz combustibles

(CU) reseaux de chaleur ou de froid

(EL) lignes electriques et eclairage public hors tbt

(TR) installations de transport guide

(DE) canalisations de transport de dechets

(TL) communications electroniques et lignes electriques eclairage tbt

(EA) canalisations eau potable

(EU) canalisations eaux usees ou assainissement

(A) autre

(DI) digues prevention inondations submersions

(M) mairie

(CR) conseil regional

(PM) police municipale

(I) inconnu

(MR) multi reseaux

ENEDIS
L'ELECTRICITE EN RESEAU

Enedis
89 Rue de Montaudon
33500 Libourne

DEPARTEMENT DE LA GIRONDE

AFFAIRE ENEDIS No :
RAC-AQN-25-001629
DC26/090260

Plan No :
CT-25-0951

N° consultation DT :
2025092901079PPU
Unité urbaine

SML 250
1 Place Jacques Yves COUSTEAU

Commune(s): Saint Martin Lacaussade

Département: GIRONDE

COORDONNEES LAMBERT 93: E= 417 343 N= 6 423 596

INTERLOCUTEURS :	Nom	Téléphone	e-mail
Maitre d'ouvrage : Agence MOA ENEDIS	Quentin Toudic	07.87.90.38.25	quentin.toudic@enedis.fr
Bureau d'étude :	François Tourret (CT Consult)	06.49.59.11.51	f.tourret@pcm-ingenierie.fr
Entreprise de travaux :			

MODIFICATIONS	No	Demandées		Etablies		Vérifiées	
	Indice	Par	Le	Par	Le	Par	Le
Plan travaux	B	M-A	30/09/25	F-T	27/11/25	C-R	27/11/25
Plan pour approbation	A	M-A	30/09/25	F-T	27/10/25	C-R	27/10/25

APPROBATION DEFINITIVE ET CONTROLE QUALITE

BUREAU D'ETUDE			MAITRE D'OUVRAGE		
Nom	Date	Signature	Nom	Date	Signature
Christian Ravailhe	27/11/25				

PLAN MINUTE

ENTREPRISE DE TRAVAUX	Nom	Date	Signature

IDENTIFICATION BUREAU D'ETUDE

CT CONSULT
PCM ENERGIES & SOLUTIONS

LEGENDE TRACE RESEAUX

HTA Aérienne à Construire
HTA Aérienne Existante
HTA Aérienne à Déposer
HTA Souterraine à Construire
HTA Souterrainne Existante
HTA Souterraine à Abandonner
BTA Aérienne à Construire
BTA Aérienne à Renforcer
BTA Aérienne Existante Nue
BTA Aérienne ExistanteTors
BTA Aérienne à Supprimer
Branchement aériens 2fils Pos 2fils Exi 4fils Pos 4fils Exi
BTA Souterrainne à Construire
BTA Souterrainne Existante
BTA Souterrainne à Abandonner
BTA Brt sout. Existant
BTA Brt sout. à construire
E.P. Souterrain à construire
E.P. Souterrain Existant
Symbologie générale de Dépose
Terre poste, patte d'oie, serpentins

Fourreaux
Eaux Pluviales > 250
Eaux Pluviales <= 250
Eau Potable > 250
Eau Potable <= 250
Eau Unitaire > 250
Eau Unitaire <= 250
Eaux Usées > 250
Eaux Usées <= 250
Rés. Tél. Pleine Terre
Rés. Tél. sous Fourreaux
Rés. Tél. Aérien
Réseaux Cablés
Signalisation
Téléreport
Gaz Existant

LEGENDE DES SYMBOLES

SUPPORTS BETON HTA OU BTA	Simple	Portique	PH61
Existant			
A implanter			
A déposer			

SUPPORT BOIS

SUPPORT F.T.

INTERRUPTEUR AERIEN IA1 - IA2 - M2S - DRRA

EXISTANT INFO T.S.T. — SUPPORT : — REPERE : EXISTANT : DALIDALIDALIXX — Equipement à poser : DALIDALIDALIXX — Equipement à déposer : DALIDALIDALIXX

A IMPLANTER INFO T.S.T. — SUPPORT : — REPERE : EXISTANT : DALIDALIDALIXX — Equipement à poser : DALIDALIDALIXX — Equipement à déposer : DALIDALIDALIXX

A DEPOSER — SUPPORT : — REPERE : Equipement à déposer : DALIDALIDALIXX

LAMPE EP	Existante	A Réaliser	A déposer

MISE A LA TERRE	Existante	A réaliser
	0,35	0,50

ARMOIRES DE COUPURE HTA ET POSTES DE TRANSFORMATION

	AC(3)M	AC(3)T	PSSA	PRCS	PUIE	PSSB	PUC	PAC	CBU
Existant	ACM	ACT	PSSA	PRCS	PUIE	PSSB	PUC	PAC	CBU
A poser	ACM	ACT	PSSA	PRCS	PUIE	PSSB	PUC	PAC	CBU

ACCESSOIRES

Coffret Brt	Brt+Repiqu.	T.J.	C400	Etoilement	Fausse Coupure	Grille Coupure	3.D	REMBT	Jonction ou Dériv. BTA	Jonction ou Dériv. HTA
		TJ	400	E	FC	G.C	3.D	FMB		

ETIQUETTE POSTE HTA/BTA

Désignation	Existant	Projeté
Type		
Puissance Transfo.		
Tableau HTA		
Raccordement HTA		
Liaison Transfo-Tableau		
Nombre Départs BTA		
Tableau BTA		
EP-Télécommandes-Divers		
Réglage Prise Transfo à Vide		

ETIQUETTES COFFRETS RESEAUX OU BRANCHEMENT

DALIX	DALI	REMBT	B2
Observation :			
1	DALIDALIDALIXX		
1	DALIDALIDALIXX		
1	DALIDALIDALIXX		
1	DALIDALIDALIXX		
1	DALIDALIDALIXX		
1	DALIDALIDALIXX		

		Branchement	
Observation :			
1	DALIDALIDALIXX		
1	DALIDALIDALIXX		
1	DALIDALIDALIXX		
1	DALIDALIDALIXX		
1	DALIDALIDALIXX		
1	DALIDALIDALIXX		

PLAN DE SITUATION

Commune de Saint Martin Lacaussade

Echelle 1/10 000

LÉGENDE :

ASSAINISSEMENT :	EU A / EU B / EU C	Classe A / Classe B / Classe C
EAU PLUVIALE:	PLU A / PLU B / PLU C	Classe A / Classe B / Classe C
ADDUCTION D'EAU :	AEP A / AEP B / AEP C	Classe A / Classe B / Classe C
GAZ :	GAZ A / GAZ B / GAZ C	Classe A / Classe B / Classe C
GRT GAZ :	GRT Gaz A / GRT Gaz B / GRT Gaz C	Classe A / Classe B / Classe C
ÉLECTRICITÉ :		
BT :	BT A / BT B / BT C	Classe A / Classe B / Classe C
HTA :	HTA A / HTA B / HTA C	Classe A / Classe B / Classe C
EP :	ECL A / ECL B / ECL C	Classe A / Classe B / Classe C
SLT :	SLT A / SLT B / SLT C	Classe A / Classe B / Classe C
RTE :	RTE A / RTE B / HTA C	Classe A / Classe B / Classe C
TÉLÉCOM :	TEL A / TEL B / TEL C	Classe A / Classe B / Classe C
FIBRE OPTIQUE :	FO A / FO B / FO C	Classe A / Classe B / Classe C
INCONNU :	A / B / C	Classe A / Classe B / Classe C

NOTA :

Classe A pour un réseau flexible : +/- 50 cm
Classe A pour un réseau rigide : +/- 40 cm
Classe B pour tout réseau : +/- 1.50 m
Classe C pour tout réseau : > 1.50 m

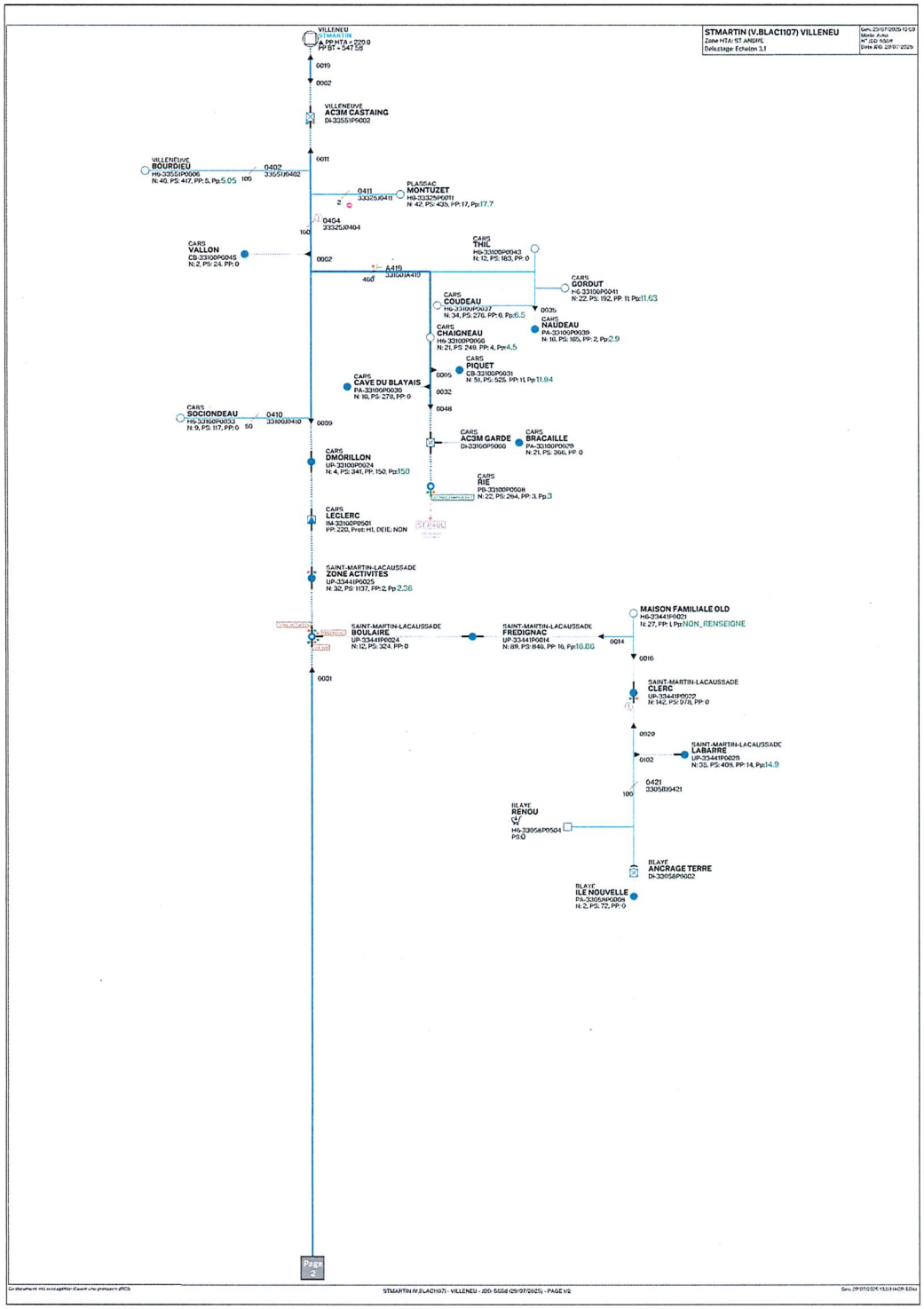
STMARTIN (V.BLAC1107) VILLENEU
Zone HTA: ST ANDRE
Délestage Echelon 3.1
VILLENEU
STMARTIN
A PP HTA = 220 0
PP BT = 547 50
VILLENEUVE
AC3M CASTAING
DI-33551P0002
VILLENEUVE
BOURDIEU
HS-33551P0006
N: 40, PS: 417, PP: 5, Pp:5.05
PLASSAC
MONTUZET
HS-33325P0011
N: 42, PS: 435, PP: 17, Pp:17.7
CARS
VALLON
CB-33100P0045
N: 2, PS: 24, PP: 0
CARS
THIL
HS-33100P0043
N: 12, PS: 183, PP: 0
CARS
GORDUT
HS-33100P0041
N: 22, PS: 192, PP: 11 Pp:11.63
CARS
COUDEAU
HS-33100P0037
N: 34, PS: 276, PP: 6, Pp:6.5
CARS
NAUDEAU
PA-33100P0039
N: 16, PS: 165, PP: 2, Pp:2.9
CARS
CHAIGNEAU
HS-33100P0066
N: 21, PS: 249, PP: 4, Pp:4.5
CARS
PIQUET
CB-33100P0031
N: 51, PS: 525, PP: 11 Pp:11.94
CARS
CAVE DU BLAYAIS
PA-33100P0030
N: 10, PS: 270, PP: 0
CARS
SOCIONDEAU
HS-33100P0033
N: 9, PS: 117, PP: 0
CARS
AC3M GARDE
DI-33100P0003
CARS
BRACAILLE
PA-33100P0029
N: 21, PS: 366, PP: 0
CARS
RIE
PB-33100P0008
N: 22, PS: 264, PP: 3, Pp:3
CARS
DMORILLON
UP-33100P0024
N: 4, PS: 341, PP: 150, Pp:150
CARS
LECLERC
IM-33100P0501
PP: 220, Prot: HI, DEIE: NON
SAINT-MARTIN-LACAUSSADE
ZONE ACTIVITES
UP-33441P0025
N: 32, PS: 1137, PP: 2, Pp:2.36
SAINT-MARTIN-LACAUSSADE
BOULAIRE
UP-33441P0024
N: 12, PS: 324, PP: 0
SAINT-MARTIN-LACAUSSADE
FREDIGNAC
UP-33441P0014
N: 89, PS: 840, PP: 16, Pp:16.86
MAISON FAMILIALE OLD
HS-33441P0021
N: 27, PP: 1 Pp:NON_RENSEIGNE
SAINT-MARTIN-LACAUSSADE
CLERC
UP-33441P0022
N: 142, PS: 978, PP: 0
SAINT-MARTIN-LACAUSSADE
LABARRE
UP-33441P0028
N: 35, PS: 408, PP: 14, Pp:14.9
BLAYE
RENOU
HS-33058P0504
PS:0
BLAYE
ANCRAGE TERRE
DI-33058P0002
BLAYE
ILE NOUVELLE
PA-33058P0006
N: 2, PS: 72, PP: 0
Page 2
STMARTIN (V.BLAC1107) - VILLENEU - JDD: 5558 (29/07/2025) - PAGE 1/2

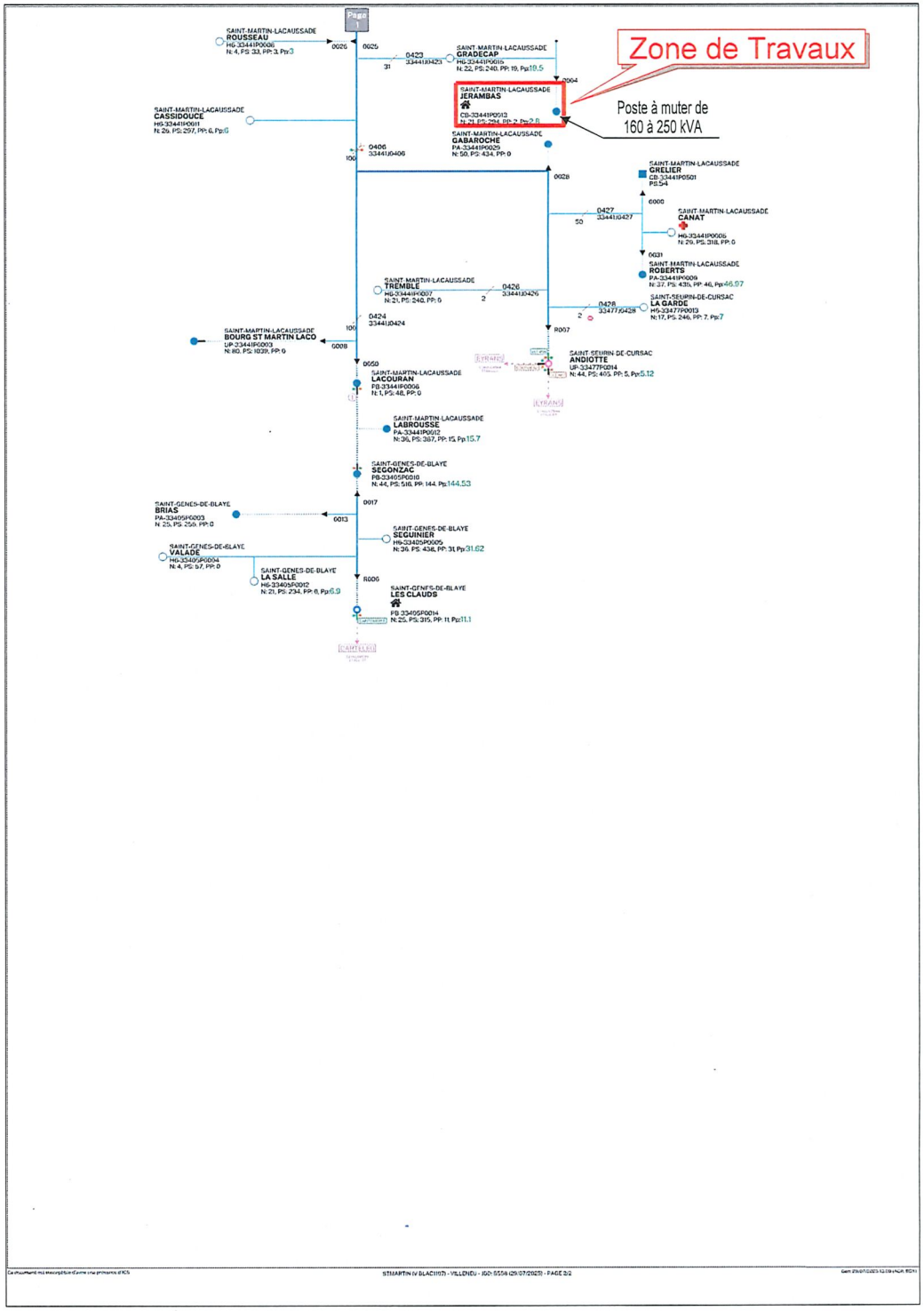
Page 1
Zone de Travaux
Poste à muter de
160 à 250 kVA
SAINT-MARTIN-LACAUSSADE
ROUSSEAU
HS-33441P0036
N: 4, PS: 33, PP: 3, Pp:3
SAINT-MARTIN-LACAUSSADE
GRADECAP
HS-33441P0015
N: 22, PS: 240, PP: 19, Pp:19.5
SAINT-MARTIN-LACAUSSADE
JERAMBAS
CB-33441P0013
N: 21, PS: 294, PP: 2, Pp:2.8
SAINT-MARTIN-LACAUSSADE
CASSIDOUCE
HS-33441P0011
N: 29, PS: 297, PP: 6, Pp:6
SAINT-MARTIN-LACAUSSADE
GABAROCHE
PA-33441P0029
N: 50, PS: 434, PP: 0
SAINT-MARTIN-LACAUSSADE
GRELIER
CB-33441P0501
PS:54
SAINT-MARTIN-LACAUSSADE
CANAT
HS-33441P0006
N: 29, PS: 318, PP: 0
SAINT-MARTIN-LACAUSSADE
ROBERTS
PA-33441P0009
N: 37, PS: 435, PP: 46, Pp:46.97
SAINT-MARTIN-LACAUSSADE
TREMBLE
HS-33441P0007
N: 21, PS: 240, PP: 0
SAINT-SEURIN-DE-CURSAC
LA GARDE
HS-33477P0013
N: 17, PS: 246, PP: 7, Pp:7
SAINT-MARTIN-LACAUSSADE
BOURG ST MARTIN LACO
UP-33441P0003
N: 80, PS: 1039, PP: 0
SAINT-SEURIN-DE-CURSAC
ANDIOTTE
UP-33477P0014
N: 44, PS: 465, PP: 5, Pp:5.12
SAINT-MARTIN-LACAUSSADE
LACOURAN
PB-33441P0006
N: 1, PS: 48, PP: 0
SAINT-MARTIN-LACAUSSADE
LABROUSSE
PA-33441P0012
N: 36, PS: 387, PP: 15, Pp:15.7
SAINT-GENES-DE-BLAYE
SEGONZAC
PB-33405P0010
N: 44, PS: 516, PP: 144, Pp:144.53
SAINT-GENES-DE-BLAYE
BRIAS
PA-33405P0003
N: 25, PS: 256, PP: 0
SAINT-GENES-DE-BLAYE
SEGUINIER
HS-33405P0005
N: 36, PS: 438, PP: 31 Pp:31.62
SAINT-GENES-DE-BLAYE
VALADE
HS-33405P0004
N: 4, PS: 97, PP: 0
SAINT-GENES-DE-BLAYE
LA SALLE
HS-33405P0012
N: 21, PS: 234, PP: 6, Pp:6.9
SAINT-GENES-DE-BLAYE
LES CLAUDS
PB-33405P0014
N: 25, PS: 315, PP: 11 Pp:11.1
STMARTIN (V.BLAC1107) - VILLENEU - JDD: 5558 (29/07/2025) - PAGE 2/2

Plan d'ensemble

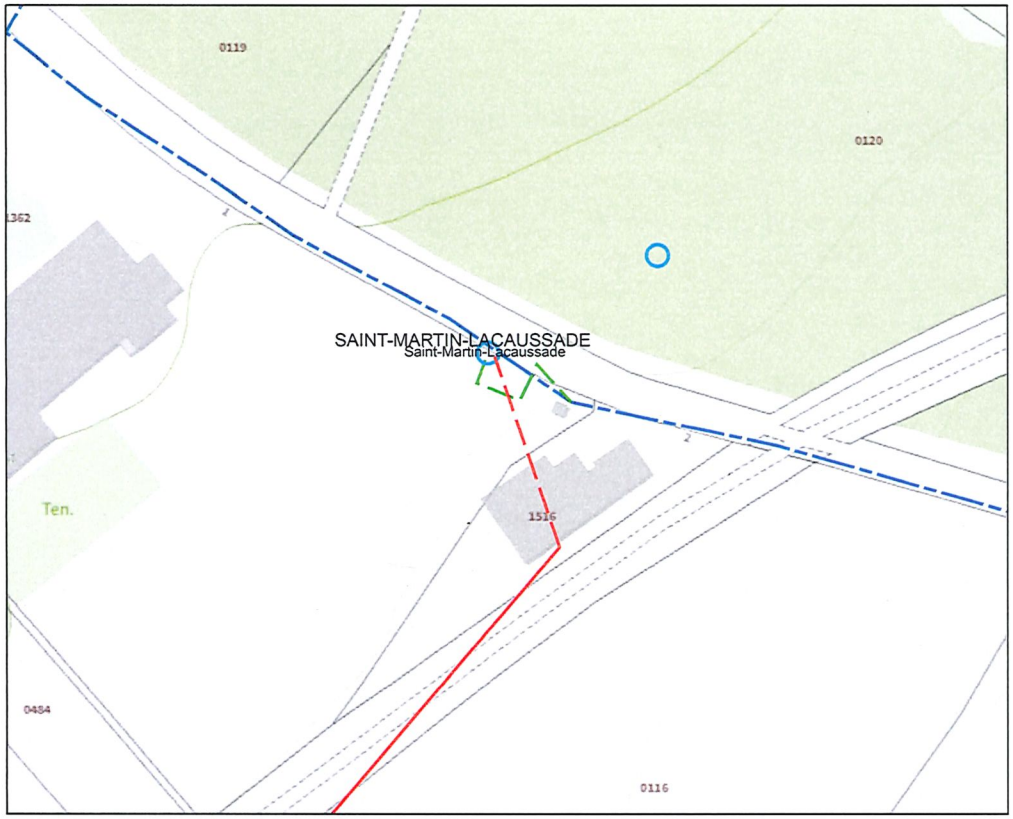

Echelle 1/2 000

Synoptique - Avant travaux

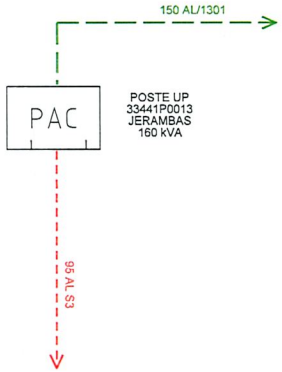

Synoptique - Après travaux

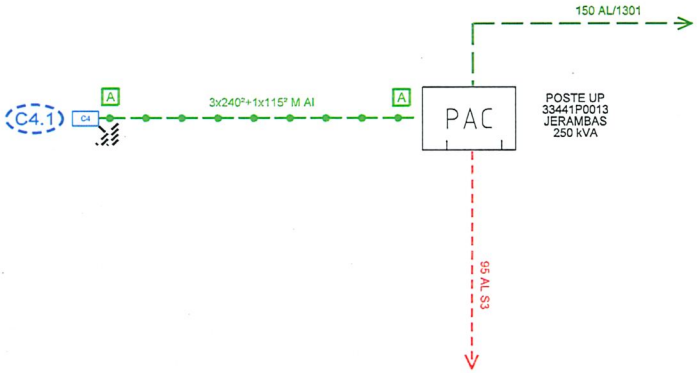

Commune de Saint Martin Lacaussade
DC26-090260

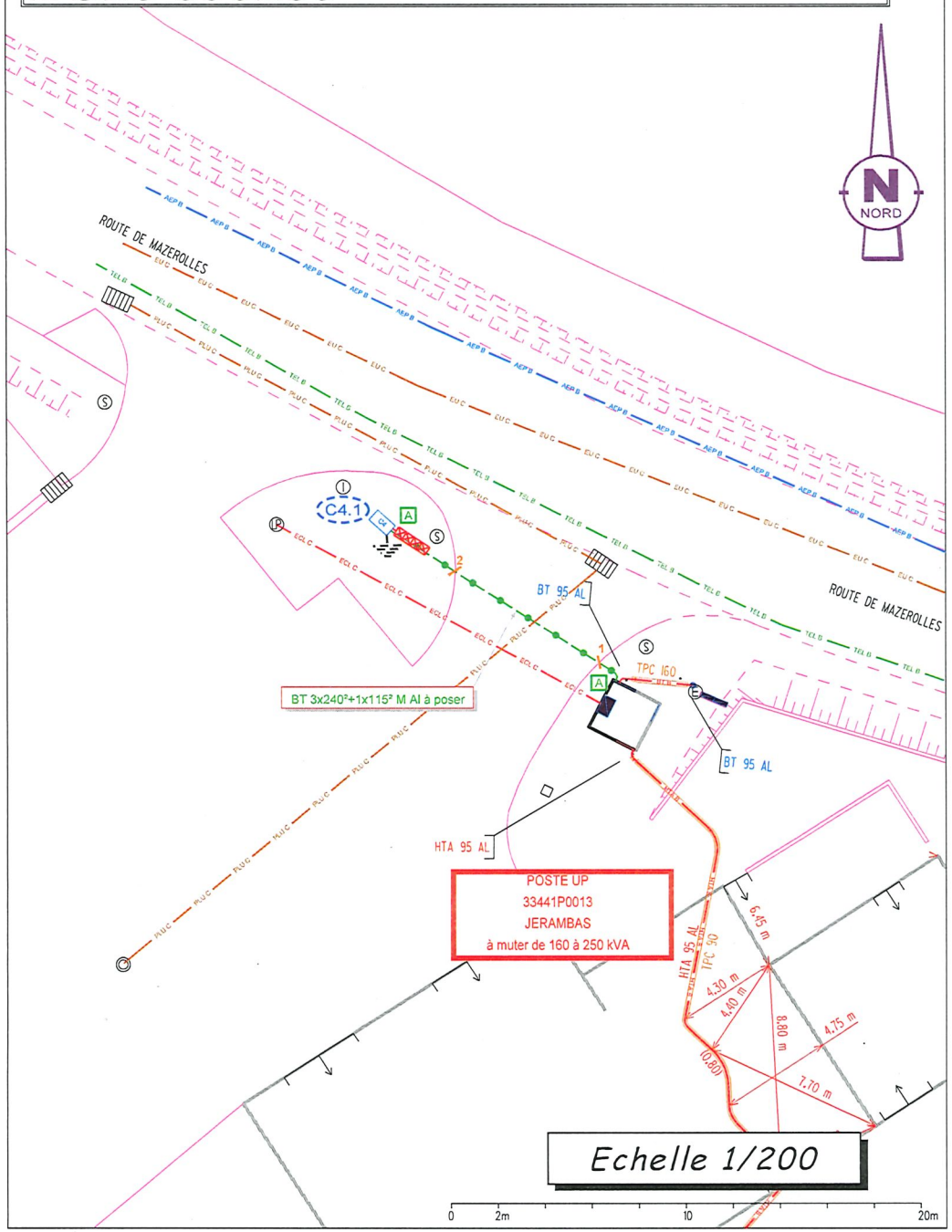



33441	P0013	Platine C4	C41
Armoire C4 à poser dans terre-plein			

POSE

1	Armoire C4 69 80 235
1	Platine C4 TYPE 2 69 88 945
4	Barettes
1	Confections rac réseau 240° à réaliser
1	Plaque T14
1	Plaque T10
1	MALT

POSTE UP 33441P0013 JERAMBAS		
Désignation	Existant	Projeté
Type		PAC
Puissance transfo.	160kVA	250kVA
Tableau HTA		
Raccordement HTA		
Réglage de la prise à vide du transformateur :		Type Un 400V (réglage 3 - 410V)
Nombre départs BTA	2	1 fusiblé 400A, sur nouveau départ
Tableau BTA	TUR 4	
Liaison transfo-tableau	AR2V 1x240 P+N	

Tableau des Longueurs Commune : saint Martin Lacaussade N° INSEE : 33441

AERIEN	Repère plan	Section et type (nu, supports, façade)	Longueur électrique	Remarque (utilisation supports existants, nombre d'implantation de supports d'arrêt, nb de RAS, etc...) :
HTAA				
	sous total			
	TOTAL		0	
BTAA				
	sous total			
	TOTAL		0	
Branchements				
	sous total			
	TOTAL		0	

SOUTERRAIN	Repère plan	Section ou type	Longueur électrique	Longueur géographique							Observation
				TV2 1N/1C	CH2C 1N/1C	TR1A 1N/1C					
HTAS											1 RAC 3m dans poste
	Sous total tranchée			0	0	0	0	0	0	0	
	sous total		0								
BTAS, réseau	P0013-1	3x240²+1x95² M Al	1	1							1 RAC 3m dans poste
	1-2	3x240²+1x95² M Al	7		7						
	2-C4.1	3x240²+1x95² M Al	4,5			3					1 rac 1,5 m dans armoire C4
	Sous total tranchée			1	7	3	0	0	0	0	
	sous total		12,5								
Branchements											
	Sous total tranchée			0	0	0	0	0	0	0	
	sous total		0								

POSTE	Numéro	Type/Puissance	Cellule	Commentaires (nom, motorisation, équipement,...)
JERAMBAS	33441P0013	UP		Passage de 160kVA à 250kVA
Mutation transfo.				

BRANCHEMENT	Branchements neufs			Reprise			Remplacement			Remarques
	Aéro-souterrain	Souterrain	Aérien	Aéro-souterrain	Souterrain	Aérien	Aéro-souterrain	Souterrain	Aérien	
Nombre CS										
Nombre C4		1								

DEPOSE	Repère plan	Section Nature Type	Longueurs électrique Quantité	Poids des conducteurs	Remarques
Abandon HTAS					
Total Abandon HTAS			0		
Abandon BTAS					
Total Abandon BTAS			0		
Dépose HTAA					
Total Dépose HTAA			0		
Dépose BTAA					
Total Dépose BTAA			0		
Dépose branchement					
Total dépose branchement			0		
Dépose poste/armoire HTA/BT					
Total dépose poste			0		

VALIDATION PLAN MINUTE

Nom Responsable Entreprise Date

Détails quantités LR-DI

Id PRM	Type	Type utilisation	Type type
C4.1	I	C	C4

LR : Liaison Réseau

Repère sur Plan	Action	Type technique	Section /Nature	Longueur Tranchée	Longueur Coffrer	Longueur RAS	Longueur élec LR	Gaine 90

DI : Dérivation Individuelle

Repère sur Plan	Action	Type technique	Nature / section	Longueur Tranchée	Longueur Coffrer	Longueur RAS	Longueur Elec DI	Gaine 90
C4.1				BITUMEE				

COUPES TYPE

Tranchées en terrain vierge
Terres non labourables, espace vert, pelouse
compactage des remblais selon la méthode du SETRA

FAMILLE TERRAIN VIERGE - TV2

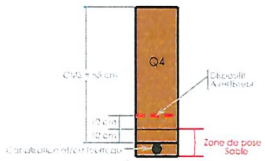

Coupe Type
TV2

Tranchées sous chaussées
Trafic de type 14 ou 15
compactage des remblais selon la méthode du SETRA

FAMILLE CHAUSSEE - CH2

Découpe à la scie puis joint d'étanchéité
en émulsion de bitume pour enrobé à chaud

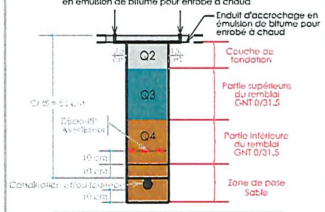

Coupe Type	Réfection	Epaisseur
CH2A	Emplacement, sablage, gravillonnage	
CH2B	Bicouche, tricouche	1 cm
CH2C	Enrobé à chaud, enrobé à froid	4 cm mini
CH2D	Enrobés de couleur, pavés, dallages	4 cm mini pour enrobé

Tranchées sous trottoirs, pistes cyclables
compactage des remblais selon la méthode du SETRA

FAMILLE TROTTOIR SANS ASSISE BETON - TR1

Découpe à la scie puis joint d'étanchéité
en émulsion de bitume pour enrobé à chaud

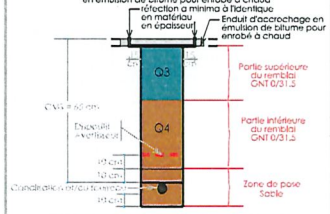

Coupe Type	Réfection	Epaisseur
TR1A	Sablage, gravillon, gazon	1 cm
TR1B	Tricouche bicouche	1 cm
TR1C	Enrobé à chaud, enrobé à froid	5 cm
TR1D	Enrobés de couleur, pavés, dallages	5 cm pour l'enrobé

TABLEAU RECAPITULATIF DES DIFFERENTES FORMES DE PRISES DE TERRE

A	A	B	C	D	F	G	H	I	J1	J2
K	0.6	0.17	0.34	0.38	0.20	0.24	0.14	0.10	0.10	0.06
RESISTIVITE ρ en Ω.m	Boucle à fond de fouille		Piquets vertical	Piquets tracteur		3m	3m 3m	5m 5m	5m 5m 5m	10m 10m 10m
	Poteau périmètre 2 m.	Poste HTA/BT périmètre 10m.	Long. 3m	Long. 3m	Grille en tranchée 2,4m	Serpentin 1 tranchée de 3m Cond. 10m	Serpentin 2 tranchées de 3m Cond. 2x10m	Serpentin 2 tranchées de 5m Cond. 2x15m	Etoile 3 tranchées de 5m (patte d'oie) + 1 piquet central de 3m	Etoile 3 tranchées de 10m (patte d'oie) + 1 piquet central de 5m
50 Ω.m	30 Ω	8 Ω	17 Ω	19 Ω	10 Ω	12 Ω	7 Ω	5 Ω	5 Ω	3 Ω
100 Ω.m	60 Ω	17 Ω	34 Ω	37 Ω	20 Ω	25 Ω	14 Ω	10 Ω	10 Ω	6 Ω
200 Ω.m	120 Ω	34 Ω	66 Ω	75 Ω	40 Ω	50 Ω	28 Ω	20 Ω	20 Ω	12 Ω
300 Ω.m		50 Ω	100 Ω	112 Ω	60 Ω	75 Ω	42 Ω	30 Ω	30 Ω	18 Ω
400 Ω.m		66 Ω	133 Ω	149 Ω	80 Ω	100 Ω	56 Ω	40 Ω	40 Ω	24 Ω
500 Ω.m					100 Ω	125 Ω	70 Ω	50 Ω	50 Ω	30 Ω
750 Ω.m					150 Ω	180 Ω	105 Ω	75 Ω	75 Ω	45 Ω
1000 Ω.m					300 Ω	240 Ω	140 Ω	100 Ω	100 Ω	60 Ω

Efficace vis-à-vis des courants de foudre et à 50Hz — Efficace seulement à 50Hz

TABLEAU RECAPITULATIF DES VALEURS GLOBALES DU NEUTRE BT

REPERE	DATE DE LA MESURE	RESISTANCE MESUREE	OBSERVATIONS

TABLEAU RECAPITULATIF DES PRISES DE TERRE INDIVIDUELLES

(MASSE ET NEUTRE)

REPERES	VALEUR LUE AU TELLUROHMETRE	RESISTIVITE DU TERRAIN CALCULEE	RESISTANCE OBTENUE PAR LE CALCUL Ω.	TYPE DE TERRE ENVISAGE	RESISTANCE MESUREE APRES TRAVAUX Ω.	DATE DE LA MESURE
C4.1	0.84	21.11	4.22	F		01/10/25

TABLEAU RECAPITULATIF DES MESURES DE COUPLAGE ENTRE LA TERRE DES MASSES ET LES TERRES DU NEUTRE

COUPLAGE ENTRE REPERES	RESISTANCE TERRE MASSE RM	RESISTANCE TERRE NEUTRE RN	RESISTANCE ENTRE MASSE ET NEUTRE RMN	RESISTANCE COUPLAGE MASSE NEUTRE RC=(RM+RN-RMN)/2	COEFFICIENT COUPLAGE MASSE NEUTRE (RC/RM)<0.15

Cette grille permet de déterminer l'impact du projet en matière d'urbanisme, de sécurité et d'environnement. Elle sert à identifier les services à consulter ainsi que les démarches à mener

Coordonnées du maître d'ouvrage

Nom (personne morale ou physique) : ENEDIS

Communes et département : 33500 Libourne

Adresse : 89 Rue de Montaudon

Téléphone : 07.87.90.38.25 Fax :

Email : quentin.toudic@enedis.fr

Nom et détails du projet : SML 250

Création ou modification d'une ligne ☒

Longueur : 15m
Section du câble : 240 NM+
Nature du câble : Alu

- ☐ Ligne en partie aérienne
- ☒ Ligne souterraine en totalité

- ☐ En zone urbaine
- ☒ En zone péri-urbaine
- ☐ En zone rurale
- ☐ Avec impact sur l'activité agricole

- ☐ Avec traversée de voirie
- ☐ Arrêtés de travaux sur voirie délivrés
- ☐ Avec Impact sur la circulation

- ☐ Avec traversée de voie ferroviaire
- ☐ Avec traversée de cours d'eau
- ☐ A proximité d'autres réseaux

- ☐ Dans le domaine public

- ☒ Dans le domaine privé
- ☐ Sans tous les accords amiables
- ☐ Avec usage de servitudes existantes

Création ou modification d'un poste ☐

Type de poste :

- ☐ Dans l'emprise d'un poste existant
- ☐ Sans modifications de cette emprise

- ☐ Création d'un nouveau poste
- ☐ Avec maitrise foncière
- ☐ Dépôt de déclaration préalable d'urbanisme (emprise au sol >5m² ou secteur sauvergardé.

Type de colonne électrique :
N° OCB et PRM associés

POUR TOUS LES PROJETS

- ☐ Dans le périmètre de protection d'un monument historique
- ☐ Dans une zone protégée
- ☐ ZNIEFF
  - Désignation :
- ☐ Natura 2000
  - Désignation :
- ☐ Parc Naturel Régional
- ☐ Parc National
- ☐ Autres
  - Précisez :

- ☐ Projet en zone particulière
- ☐ Zone très humide
- ☐ Zone inondable
- ☐ Zone sismique
- ☐ Zone d'instabilité de terrain (glissements, chutes de blocs, ...)
- ☐ Zone particulièrement fréquenté pars les oiseaux (migration, nidification)
- ☐ Autres
  - Précisez :

- ☐ Incidences :
- ☐ Défrichement, abatages d'arbres
- ☐ Pollution prévisible
  - Nature de la pollution :
- ☐ Destruction ou détérioration d'habitat animal
- ☐ Perturbation d'espèces (reproduction, repos, alimentation ...)
- ☐ Destructions d'espèces
- ☐ Autres
  - Précisez :

IMPACT DU PROJET

- ☒ Le projet n'est pas susceptible d'avoir un impact significatif en termes de risques.
- ☐ Le projet présente un impact significatif en termes de risques, un dossier plus poussé doit être réalisé par le porteur de projet.